



AVDH Bélyegző

# HIRDETMÉNY

Tisztelt Földtulajdonosok!

Alulírott, Ugron Ákos Gábor mint a **VERGA Veszprémi Erdőgazdaság Zártkörűen Működő Részvénytársaság** (8200 Veszprém, Jutasi út. 10.) vezérigazgatója, egyben a **19-303880-2-4-4 számú vadászterület** földtulajdonosi közösségének képviselője, a vad védelméről, a vadgazdálkodásról, valamint a vadásatról szóló 1996. évi LV. törvény (a továbbiakban: „Vtv.”) 12. § (13) bekezdésében meghatározott jogkörömmel fogva ezúton tisztelettel

## MEGHÍVOM

Önöket a Vadászterület tulajdonosi közösségének gyűlésére.

### Közgyűlés helye:

VERGA Zrt. irodaépülete: Veszprém, Jutasi u. 10.

### Közgyűlés időpontja:

2024. május 23. (csütörtök) 11<sup>00</sup> óra.

### Regisztráció:

2024. május 23. (csütörtök) 10<sup>30</sup>-11<sup>00</sup> óra.

### Napirendi pontok:

1. Közgyűlésen elnöklő személy, a közgyűlési jegyzőkönyv vezetője és a jegyzőkönyvet hitelesítő két személy megválasztása.
2. Tájékoztató a regisztráció eredményéről és a határozathozatal szabályairól.
3. Határozathozatal a földtulajdonosi közösség 2023-2024. vadászati év gazdálkodásáról és a kifizetett haszonbérleti díjakról szóló pénzügyi beszámoló elfogadásával kapcsolatban.
4. Határozathozatal a 2024-2025. vadászati évre vonatkozó pénzügyi terv elfogadásáról, továbbá az elévülési időn belül fel nem vett haszonbérleti díjak felhasználásáról.

A földtulajdonosok gyűlésén a kijelölt vadászterületen földtulajdonnal rendelkező személyek vehetnek részt.

Felhívjuk az érintettek figyelmét, hogy a vadászterületnek minősülő föld tulajdonosa a közgyűlésen személyesen, vagy képviselője útján járhat el. Amennyiben nem személyesen tesz jognyilatkozatot, képviseletéről a Polgári Törvénykönyvről szóló 2013. évi V. törvényben foglaltaknak megfelelően kiállított olyan írásbeli meghatalmazás alapján gondoskodhat, amely a vad védelméről, a vadgazdálkodásról, valamint a vadásatról szóló 1996. évi LV. törvény végrehajtásának szabályairól szóló 79/2004. (V.4.) FVM rendelet 15. sz. mellékletében megállapított adattartalommal bír. A meghatalmazás a következőkben meghatározott, a tulajdonjog igazolására szolgáló dokumentumok valamelyikével együtt érvényes. Nem tekinthető érvényesnek a meghatalmazás, ha nem felel meg ezen előírásnak, vagy ha ugyanazon földterületre több meghatalmazás került kiállításra és azok érvényességét nem lehet a regisztrációs jegyzőkönyv felvétele során egyértelműen meghatározni.

A földtulajdonosi gyűlést megelőző regisztráció során a tulajdonosoknak illetve meghatalmazott képviselőiknek a gyűlésen történő részvételre való jogosultságukat igazolni kell.

Kifüggesztés napja:  
2024.04.16.

Kelvetel napja:  
2024.05.24.



Vadászterületnek minősülő ingatlanonként (helyrajzi számonként) csak egy személy tehet érvényesen jognyilatkozatot. Ha az ingatlanok több tulajdonosa van, a tulajdonsorsak képviselőkrol tulajdoni hányaduk arányában számított szótöbbséggel határoznak.

Abban az esetben, ha az ingatlanok több tulajdonosa van, az 50%-ot meghaladó tulajdoni hányaddal rendelkező tulajdonos vagy meghatalmazott az ingatlan teljes területét érintően tehet jognyilatkozatot. Ha a tulajdoni hányad 50% alatt van, vagy a meghatalmazás nem éri el az érintett ingatlan tulajdoni hányadának 50%-át, akkor az ingatlant érintően nem lehet jognyilatkozatot tenni.

A Vtv. alapján a vadászterületnek minősülő ingatlan tulajdonjoga igazolásaként el kell fogadni:

- a) az ingatlan tulajdoni lapjának hiteles másolatát;
- b) az ingatlan tulajdonjogának földhivatali bejegyzéséről szóló határozat eredeti vagy közjegyző által hitelesített másolati példányát;
- c) az ingatlanügyi hatóság által papíralapon vagy elektronikus adathordozón kiadott földkönyvet vagy tulajdonosi adatokkal kiegészített földkönyv kivonatot;
- d) az ingatlanügyi hatóság által papíralapon vagy elektronikus adathordozón kiadott, a tulajdonosok nevét, tulajdoni hányadát, a földrésztletek helyrajzi számait, valamint azok területét hektárban tartalmazó összesítőt;
- e) az ingatlan-nyilvántartási adatbázishoz adatátviteli vonalon való csatlakozással számítógépes hálózaton történő adatlekéréssel történő helyszíni adatbemutatást, vagy a tulajdoni lapról elektronikus formában szolgáltatott nem hiteles másolat helyszíni bemutatását.

A tulajdonosi közösség tagjának tulajdonában álló föld tulajdonjogának első alkalommal történő igazolását mindaddig el kell fogadni, amíg a változást a fent felsorolt igazolások bármelyikével be nem jelentették.

A tulajdonosi közösség gyűlésén a megjelent földtulajdonosok a tulajdonukban álló földterület - ideértve a medret is - aránya szerint számított szavazattöbbséggel határoznak.


A földtulajdonosok a vadászterület összes területe - ideértve a medret is - összes tulajdonosának a tulajdoni hányada arányában viselik a vadászati jog gyakorlásával vagy hasznosításával kapcsolatos terheket, valamint részesednek annak hasznáiból.

Melléklet:

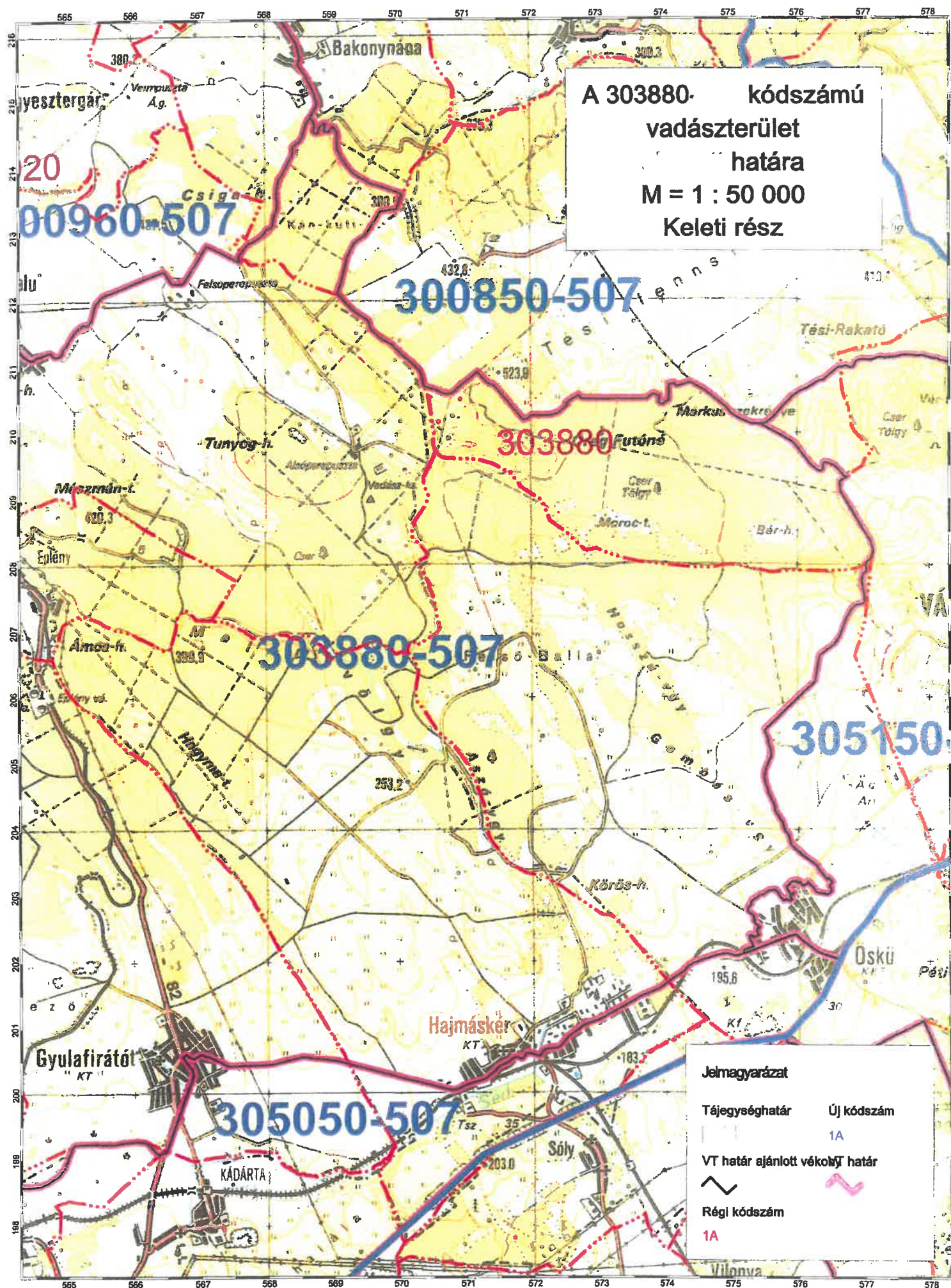
Vadászterület térképe

Veszprém, 2024. június 05.

Tisztelettel:

  
**VERGA Zrt.**  
8200 Veszprém, Jutasi út.10.  
tulajdonosi közösség képviselője  
képv.: Ugron Ákos Gábor vezérigazgató

*Ákos*



A 303880- kódszámú vadászterület határa  
 M = 1 : 50 000  
 Keleti rész

**Jelmagyarázat**

Téjegységhatár	Új kódszám
VT határ	ajánlott vékony határ
Régi kódszám	1A



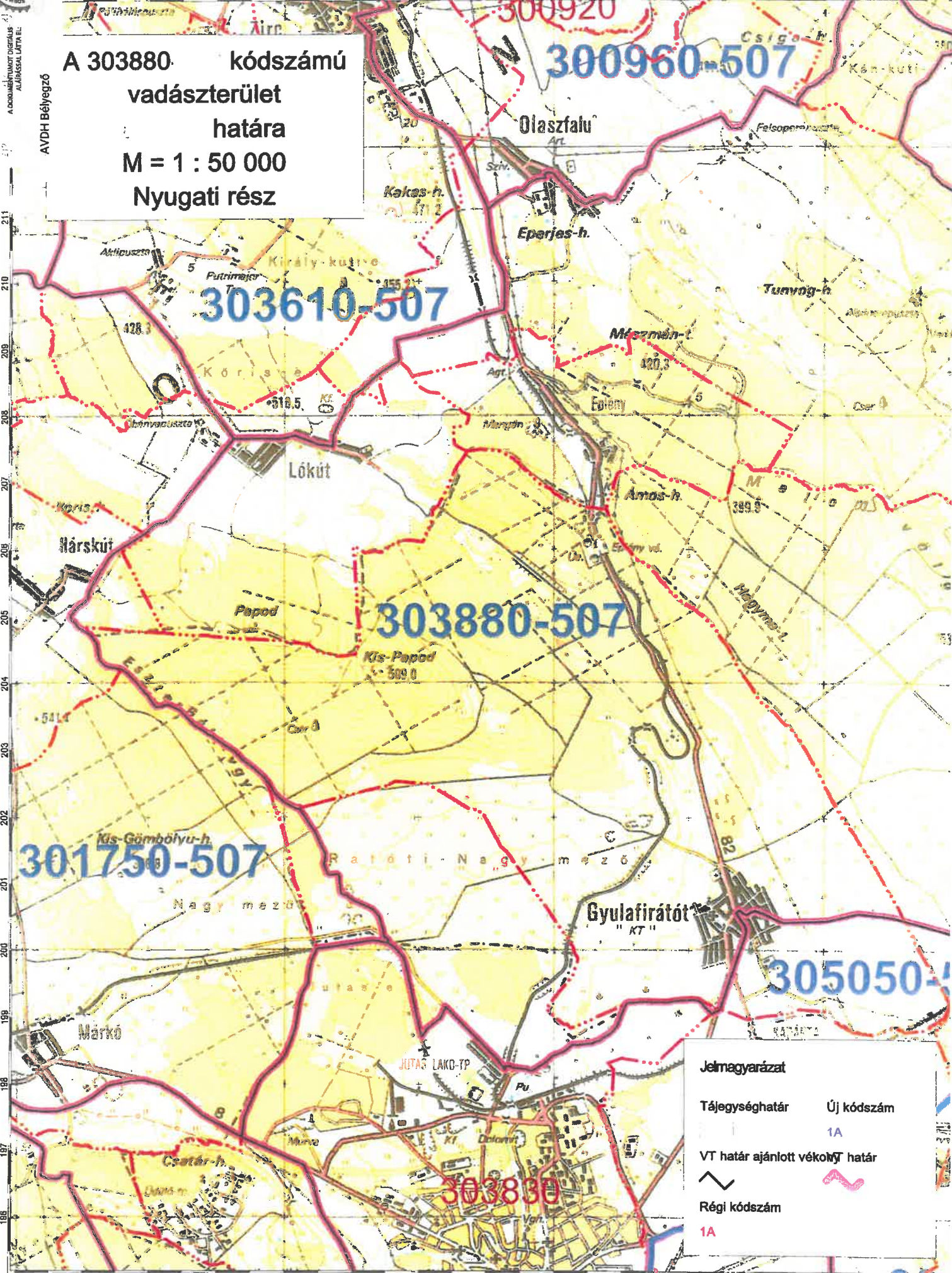
ADOMÉNTUMOT DIGITÁLIS ALÁJÁRULÁSSAL LÁTHA EL

AVDHH Bélyegző

557 558 559 560 561 562 563 564 565 566 567 568 569

**A 303880 kódszámú vadászterület határa**  
**M = 1 : 50 000**  
**Nyugati rész**

212  
211  
210  
209  
208  
207  
206  
205  
204  
203  
202  
201  
200  
199  
198  
197  
196



Jelmagyarázat	
	Tájegységhatár
	VT határ ajánlott vékony határ
	Régi kódszám
	Új kódszám
	1A

556 557 558 559 560 561 562 563 564 565 566 567 568 569